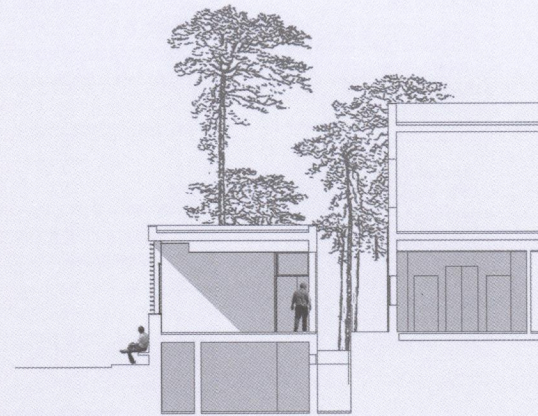


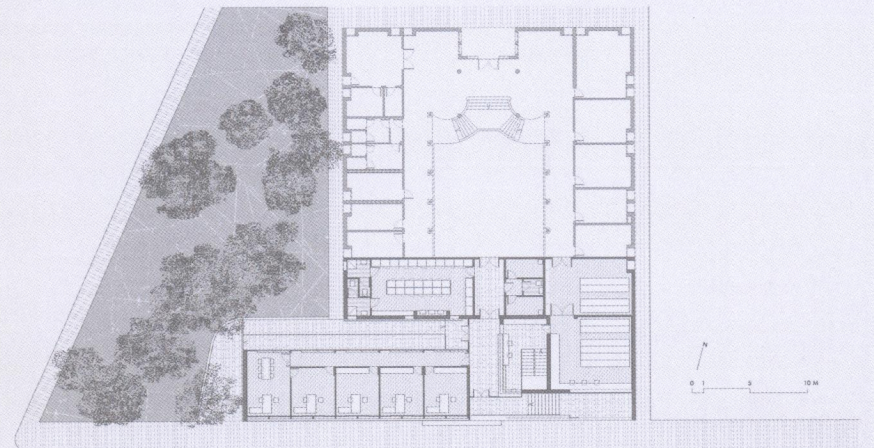


Ampliación del ayuntamiento. Vúcar, Almería  
Nicolás Carbajal, Simone Solinas y Gabriel Verd

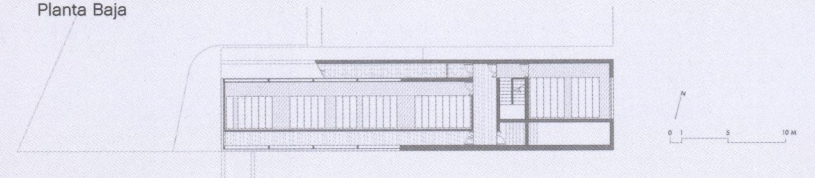
Fotografía:  
Fernando Alda



Sección transversal

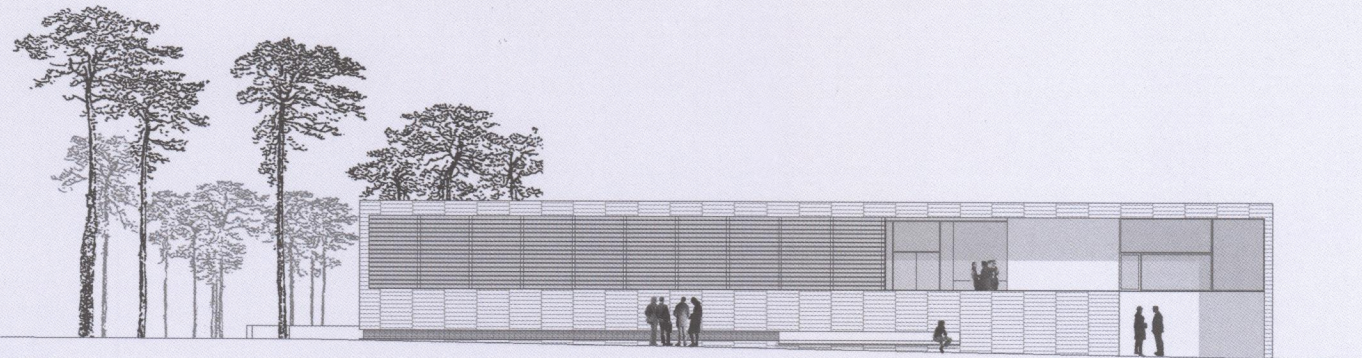


Planta Baja



Planta Sótano





Alzado

El solar en el que se ubica la ampliación es una estrecha franja ajardinada situada a espaldas del ayuntamiento. Se proyecta una edificación trazada a lo largo de la pendiente de la calle con una altura de dos plantas: una en semisótano y la otra a la cota de la edificación actual. El edificio incluye los locales destinados a la Policía Municipal, la ampliación del Archivo Municipal y, en su planta inferior, los archivos llamados muertos.

Todas las dependencias están orientadas al sur, protegidas por una celosía de piedra rojiza y por el gran vuelo del pórtico de entrada. Este pórtico se concibe como lugar representativo de acceso a las nuevas dependencias municipales, proporcionando un ámbito de entrada mayor al ensanchar el escaso acerado de la calle y mantener la altura de coronación de la edificación. Se accede al edificio subiendo la escalinata o, tras la edificación, a través de la doble rampa que conduce también al semisótano.

Los cerramientos exteriores son muros pantalla de hormigón armado (de áridos y cementos blancos con encofrado de tablas de madera) trasdosados al interior. En el frente del área de archivo, tangente al acceso, se ha aplacado la pantalla con piedra de la zona subrayando los dos cuerpos construidos bajo la carcasa. Con la intención de garantizar su correcta ventilación e iluminación natural, la nueva edificación se separa unos metros de la existente, dejando entre ambos un espacio donde situar un acceso al vestíbulo y la rampa de evacuación y descarga del semisótano. Se ha cuidado en particular el modo de control térmico del edificio, su orientación, sol directo o indirecto, y la doble ventilación de todos los locales.

**Dirección:**  
Calle Horacio

**Uso:**  
Institución

**Fecha:**  
Proyecto básico y de ejecución: 2002  
Obra: Marzo 2003 – Julio 2004

**Promotor:**  
Público. Ayuntamiento de Vívar

**Colaboradores:**  
Francisco Duarte. Estructuras

**Arquitecto técnico:**  
Victor Batzan

**Consultoría Técnica:**  
Dimarq. Instalaciones

**Constructora:**  
Salsa S.A.

**Superficie:**  
Construida: 3177 m<sup>2</sup>

**Presupuesto:**  
1.095.225 €

345 €/m<sup>2</sup>

**Materiales clave:**  
Muros estructurales de hormigón blanco encofrados con tablas de madera. Aplacado de piedra rojiza de la zona. Particiones de paneles laminados cartón-yeso. Solería continua. Carpinterías de perfiles laminados de acero galvanizado pintado y junquillos de madera de iroco.

**Visible:**  
Si. El interior en horarios de administración

**Accesos:**  
Desde la calle Horacio

**Página web:**  
[www.svarquitectos.com](http://www.svarquitectos.com)  
[www.estudiocarabajal.com](http://www.estudiocarabajal.com)

**Publicaciones:**  
*On Diseño* n° 274, [www.europaconcorsi.it](http://www.europaconcorsi.it),  
[www.archphoto.it](http://www.archphoto.it)

**Premios:**  
Mención Especial en el "Premio Internazionale Architettura Sostenibile Fassa Bortolo", (Venezia, Italia)